

GEO3b2

scala 1:10.000



Garante dell'informazione e della partecipazione
Gianmarco Pandolfini

Unione dei Comuni della Val di Bisenzio

Forme di denudazione



- ### Forme di accumulazione

- FORME, PROCESSI E DEPOSITI DELLE ACQUE SUPERFICIALI




Forme di erosione

- ### Forme di accumulazione

- ### FORME CARBICHE

- FORME STRUTTURALI
- | | |
|---|----------------|
| | crinale/crespa |
|  | cima/picco |
|  | contropendio |

- ## FORME ANTROPICHE

- area di ex cava
- scarpata di ex cava
-  diga/sbarramento
-  discarica
-  terreno di riporto, rilevato
- orlo di scarpata artificiale

*La sigla indicata in parentesi corrisponde alla notazione adottata nel PAI per il corrispondente fenomeno